Oberingenieurkreis III

Tiefbauamt
des Kantons Bern

Wasserbaubewilligung

Beilage 2.4

Gewässer	Spittelgraben	Gewässer-Nr.	
Gemeinde	Wengi	Projekt-Nr.	1860
Erfüllungspflichtiger	Gemeinde Wengi	Plan-Nr.	1860-2.4
Projekt vom	Februar 2015	Format	30x231
Revidiert			

Situation Landerwerb und Landzuteilung 1:500

Projekt 2015

Ausbau und Renaturierung Spittelgraben

Projektverfasser:

Bettschen+Blumer
Bauingenieure AG
Birkenweg 28, 3252 Worben
Telefon 032 384 61 81

Genehmigungsvermerke:

1860
Gemeinde Wengi
Ausbau und Renaturierung Spittelgraben

Zusammenstellung Landerwerb/Landabgabe/Landzuteilung/vorübergehende Beanspruchung

Eigentümer Parz. Nr. Angaben Landflächen und vorübergehende Beanspruchungen	Landerwerb und Landabgabe ca. m²	Landzuteilung ca. m²	Vorüberg. Beanspruchungen ca. m²	Unterschriften Bemerkungen
Gemeindeverband Limpachtal				
135 / Beanspruchung Gestaltung Einlauf			1'150	Totale Beanspruchung 1'150 m²
Gemeinde Wengi				
91 / Beanspruchung Flurweg			1'730	
92 / Landabgabe	680			
92 / Beanspruchung Flurweg			120	
93 / Beanspruchung Flurweg			210	
94 / Beanspruchung Flurweg			1'500	
95 / Beanspruchung Flurweg			230	
134 / Beanspruchung Flurweg			200	Totale Beanspruchung 3'990 m²
Hauert-Kunz M. und C.				
302 / Landerwerb	2'500			
546 / Landzuteilung		3'600		
302 / Beanspruchung Installationsplatz			250	
302 / Beanspruchung Drainage			300	
302 / Beanspruchung Materialdepots			900	Totale Beanspruchung 1'450 m²
Friederich J.				
469 / Landerwerb	2'000			
324 / Landzuteilung		2'800		
Flurgenossenschaft Wengi				
547 / Landerwerb	1'327			
102 / Landzuteilung		1'327		
Schmutz-Isch F. und H.				
491 / Landerwerb	125			
Liechti-Etter W.				
379 / Landerwerb	40			
379 / Beanspruchung Zufahrt			60	Totale Beanspruchung 60 m²
Gesamttotal	**6'672**	**7'727**	**6'650**	

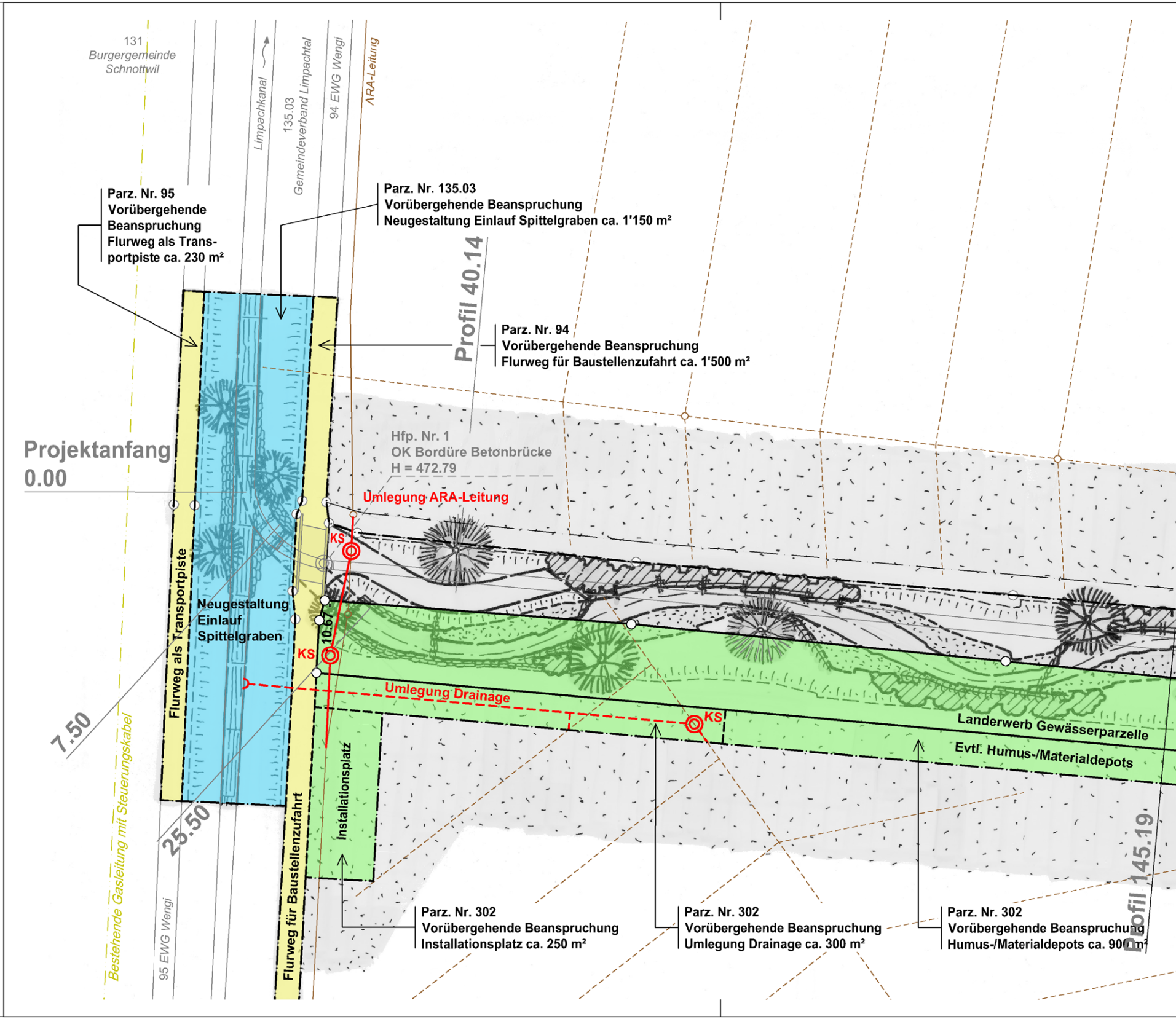
131
Burgergemeinde
Schnottwil
Limpachkanal
135.03
Gemeindeverband Limpachtal
94 EWG Wengi
ARA-Leitung
Profil 40.14
Projektanfang
0.00
Hfp. Nr. 1
OK Bordüre Betonbrücke
H = 472.79
Umlegung ARA-Leitung
KS
KS
KS
10.67
Neugestaltung
Einlauf
Spittelgraben
Flurweg als Transportpiste
Umlegung Drainage
Landerwerb Gewässerparzelle
Evtl. Humus-/Materialdepots
Installationsplatz
Flurweg für Baustellenzufahrt
7.50
25.50
Bestehende Gasleitung mit Steuerungskabel
95 EWG Wengi
Profil 145.19

Parz. Nr. 95
Vorübergehende
Beanspruchung
Flurweg als Transportpiste ca. 230 m²

Parz. Nr. 135.03
Vorübergehende Beanspruchung
Neugestaltung Einlauf Spittelgraben ca. 1'150 m²

Parz. Nr. 94
Vorübergehende Beanspruchung
Flurweg für Baustellenzufahrt ca. 1'500 m²

Parz. Nr. 302
Vorübergehende Beanspruchung
Installationsplatz ca. 250 m²

Parz. Nr. 302
Vorübergehende Beanspruchung
Umlegung Drainage ca. 300 m²

Parz. Nr. 302
Vorübergehende Beanspruchung
Humus-/Materialdepots ca. 900 m²

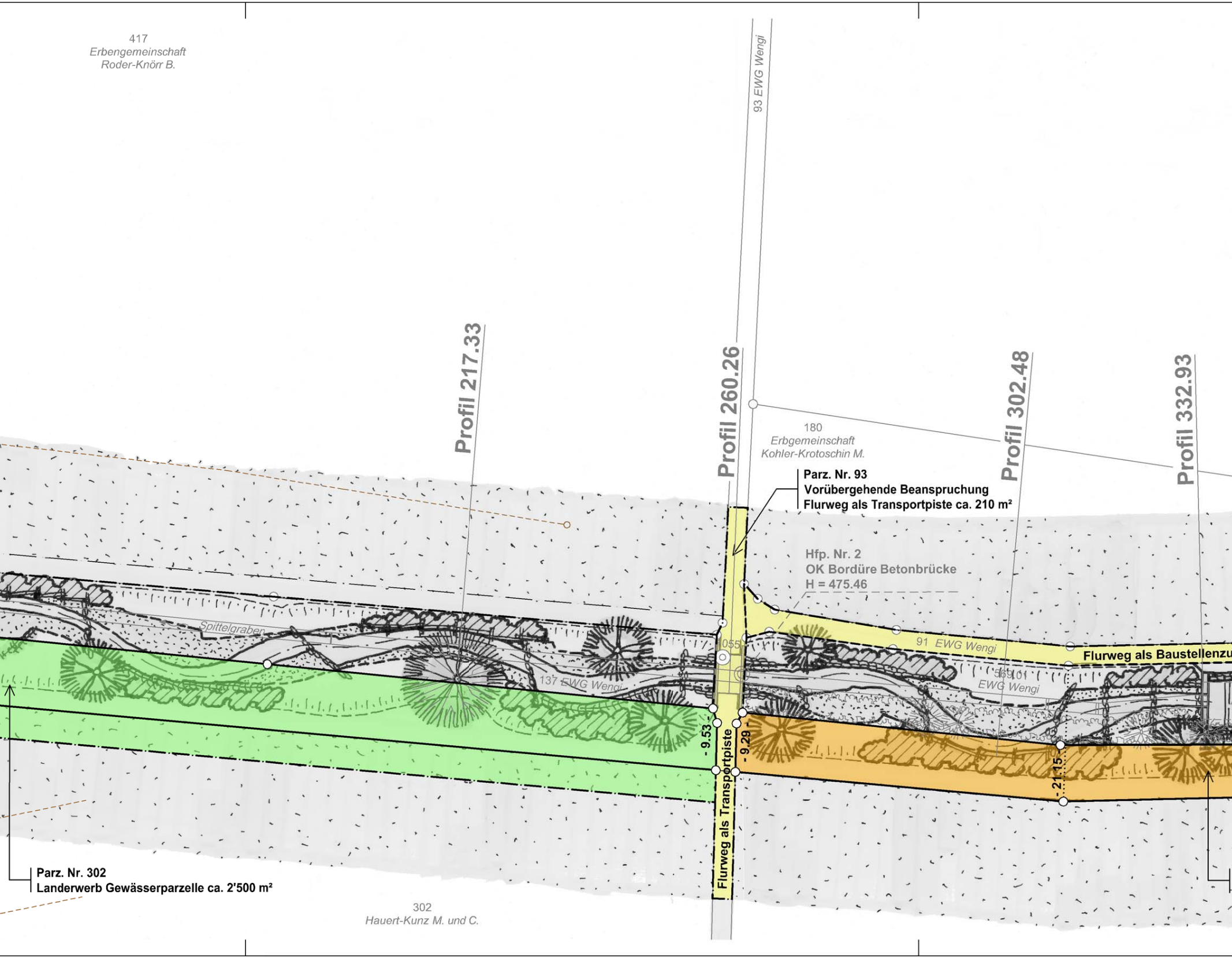
417
Erbengemeinschaft
Roder-Knörr B.
93 EWG Wengi
Profil 217.33
Profil 260.26
Profil 302.48
Profil 332.93
180
Erbgemeinschaft
Kohler-Krotoschin M.
Parz. Nr. 93
Vorübergehende Beanspruchung
Flurweg als Transportpiste ca. 210 m²
Hfp. Nr. 2
OK Bordüre Betonbrücke
H = 475.46
Spittelgraben
1055
91 EWG Wengi
Flurweg als Baustellenzu
137 EWG Wengi
569.01
EWG Wengi
- 9.53 -
- 9.29 -
- 21.15 -
Flurweg als Transportpiste
Parz. Nr. 302
Landerwerb Gewässerparzelle ca. 2'500 m²
302
Hauert-Kunz M. und C.

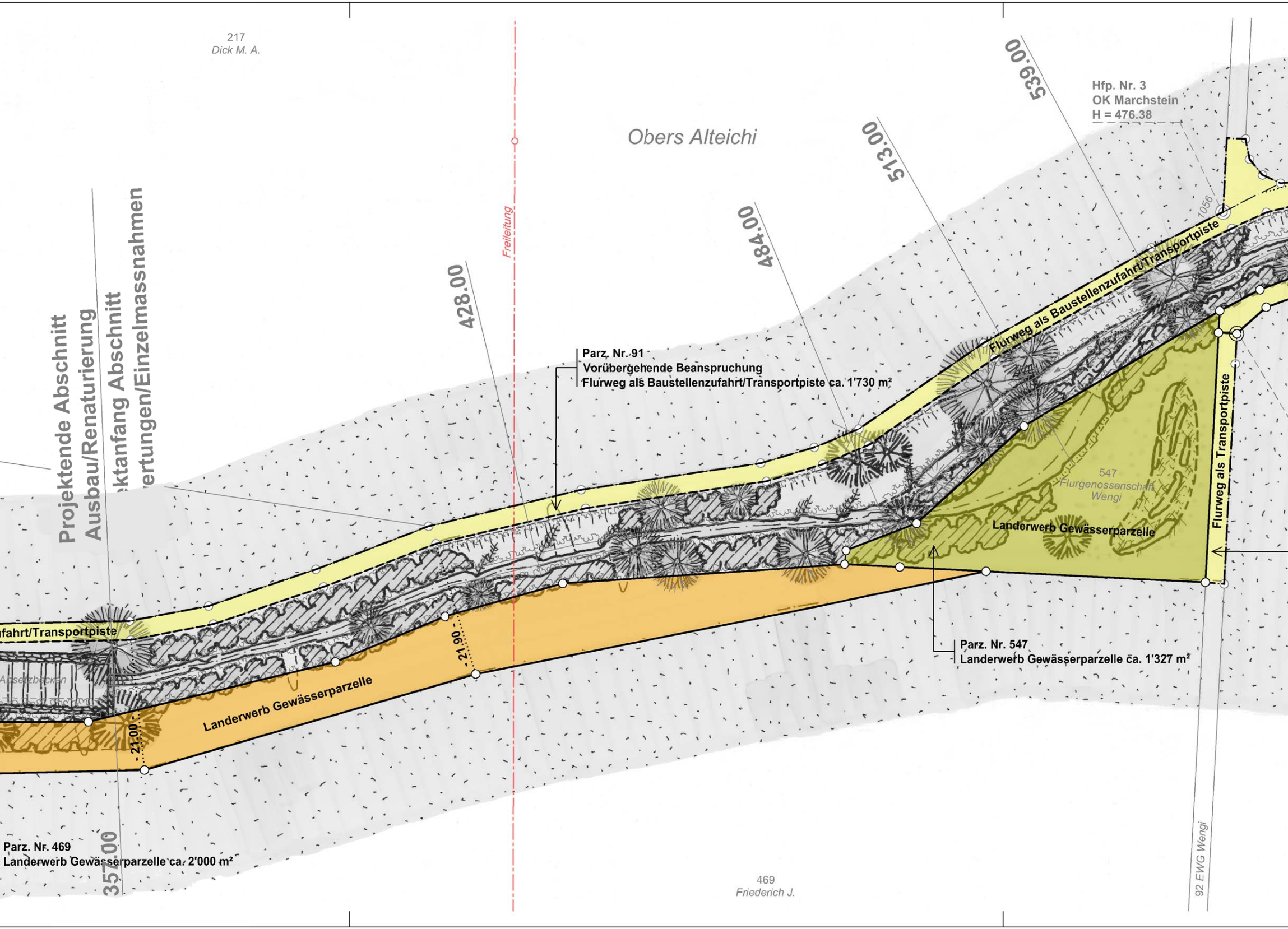
217
Dick M. A.
Obers Alteichi
Hfp. Nr. 3
OK Marchstein
H = 476.38
539.00
513.00
484.00
428.00
357.00
1056
Freileitung
Projektende Abschnitt
Ausbau/Renaturierung
ektanfang Abschnitt
ertungen/Einzelmassnahmen
Flurweg als Baustellenzufahrt/Transportpiste
fahrt/Transportpiste
Flurweg als Transportpiste
Parz. Nr. 91
Vorübergehende Beanspruchung
Flurweg als Baustellenzufahrt/Transportpiste ca. 1'730 m²
547
Flurgenossenschaft
Wengi
Landerwerb Gewässerparzelle
Landerwerb Gewässerparzelle
Parz. Nr. 547
Landerwerb Gewässerparzelle ca. 1'327 m²
21.90
21.00
Absetzbecken
Parz. Nr. 469
Landerwerb Gewässerparzelle ca. 2'000 m²
469
Friederich J.
92 EWG Wengi

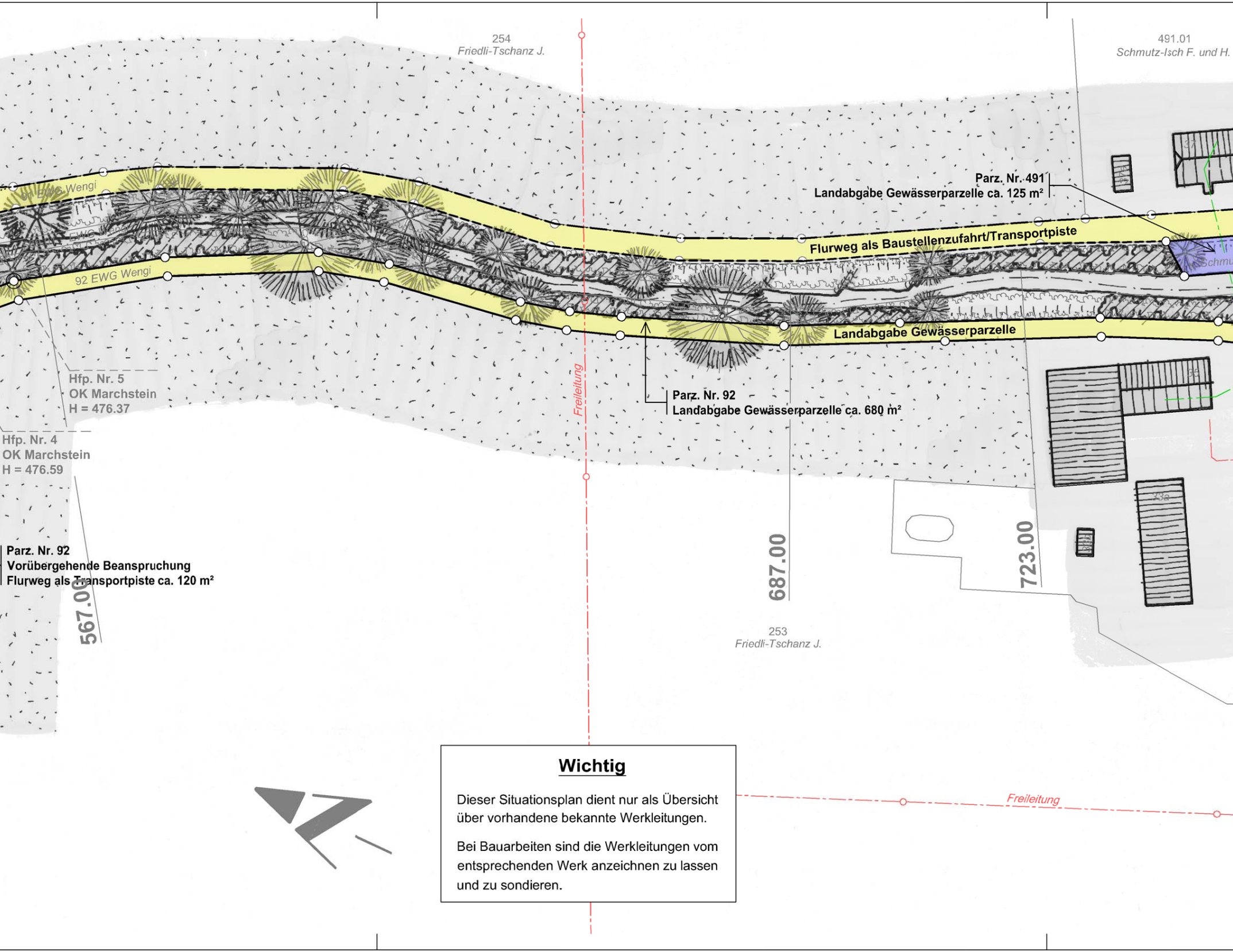
254
Friedli-Tschanz J.
491.01
Schmutz-Isch F. und H.
Parz. Nr. 491
Landabgabe Gewässerparzelle ca. 125 m²
Flurweg als Baustellenzufahrt/Transportpiste
91 EWG Wengi
92 EWG Wengi
Landabgabe Gewässerparzelle
Parz. Nr. 92
Landabgabe Gewässerparzelle ca. 680 m²
Hfp. Nr. 5
OK Marchstein
H = 476.37
Hfp. Nr. 4
OK Marchstein
H = 476.59
Freileitung
Parz. Nr. 92
Vorübergehende Beanspruchung
Flurweg als Transportpiste ca. 120 m²
567.00
687.00
723.00
253
Friedli-Tschanz J.
Freileitung

Wichtig

Dieser Situationsplan dient nur als Übersicht über vorhandene bekannte Werkleitungen.

Bei Bauarbeiten sind die Werkleitungen vom entsprechenden Werk anzeichnen zu lassen und zu sondieren.

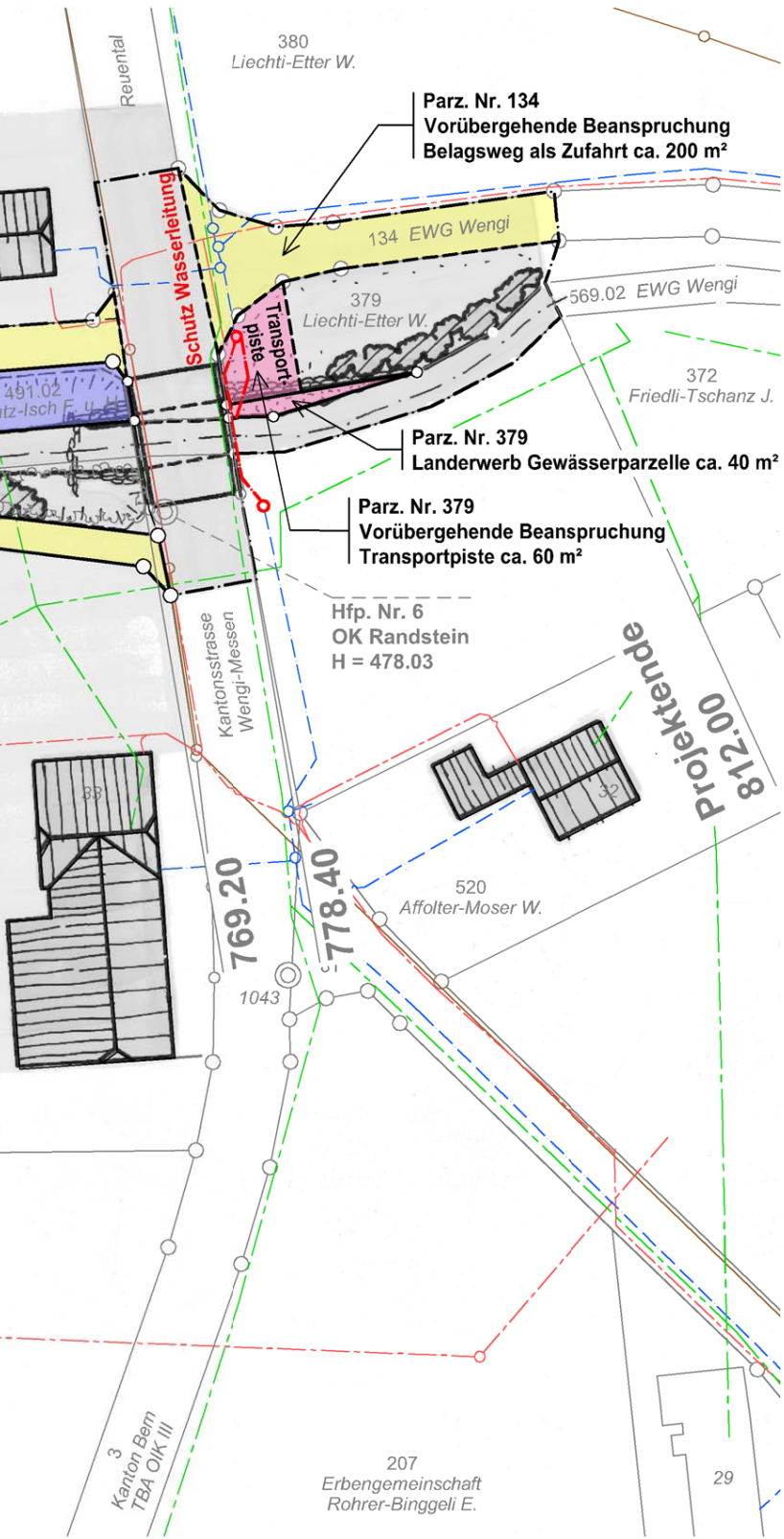
380
Liechti-Etter W.
Reuental
134 EWG Wengi
Schutz Wasserleitung
379
Liechti-Etter W.
569.02 EWG Wengi
Transportpiste
372
Friedli-Tschanz J.
491.02
tz-Isch F. u. H.
Kantonsstrasse
Wengi-Messen
Projektende
812.00
33
32
769.20
778.40
520
Affolter-Moser W.
1043
3
Kanton Bern
TBA OIK III
207
Erbengemeinschaft
Rohrer-Binggeli E.
29

Parz. Nr. 134
Vorübergehende Beanspruchung
Belagsweg als Zufahrt ca. 200 m²

Parz. Nr. 379
Landerwerb Gewässerparzelle ca. 40 m²

Parz. Nr. 379
Vorübergehende Beanspruchung
Transportpiste ca. 60 m²

Hfp. Nr. 6
OK Randstein
H = 478.03

Übersicht Landerwerb/Landzuteilung 1:5'000

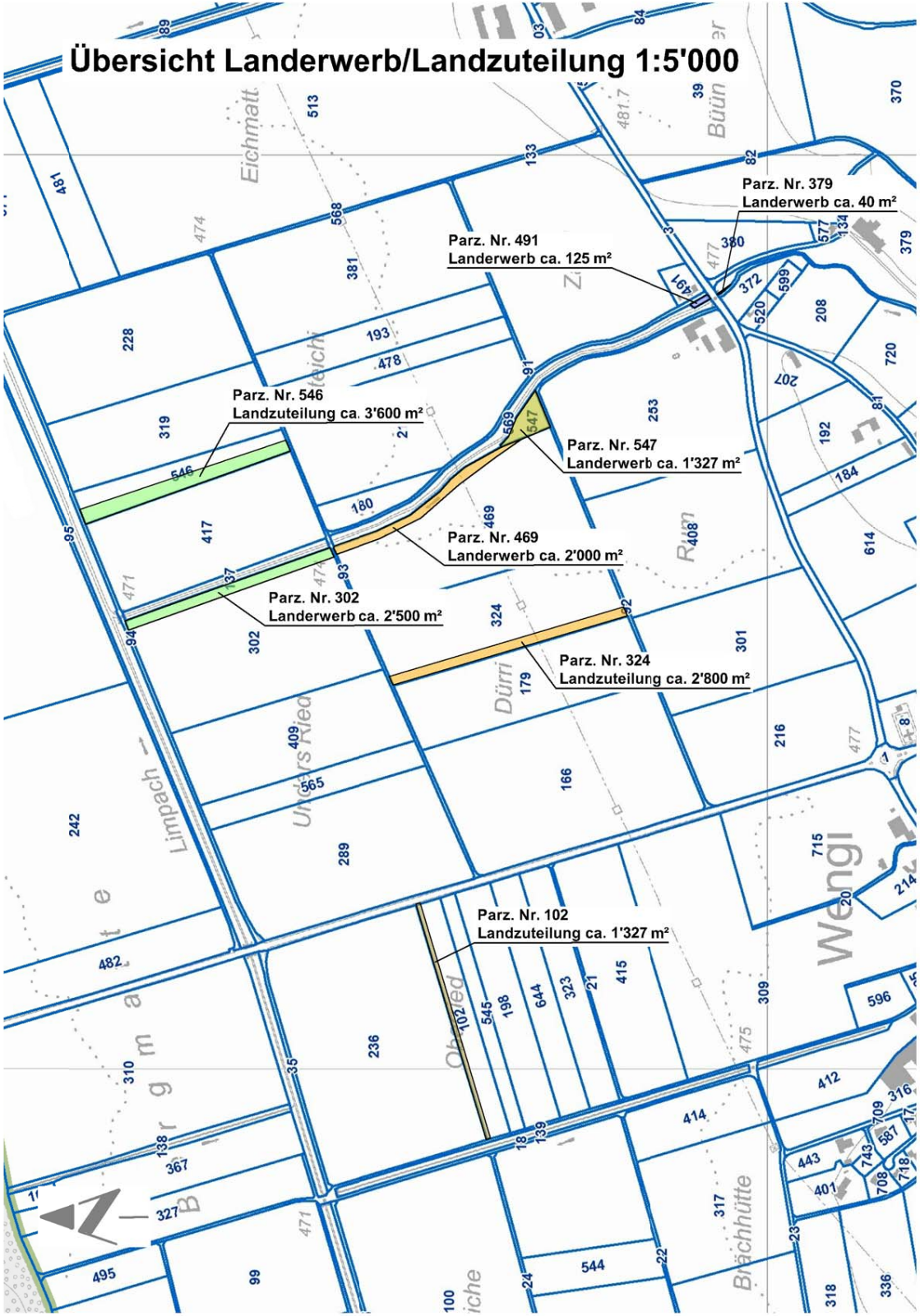
Eichmatt
Büün
Limpach
Unders Ried
Dürri
Rain
Wengi
Brächhütte
513
370
481
474
568
133
82
3
380
577
134
379
381
372
599
520
208
228
193
478
91
253
720
207
319
546
569
547
192
81
184
180
469
417
408
614
471
137
93
302
324
301
179
216
477
8
242
409
565
166
289
715
214
20
482
310
35
236
102
545
198
644
323
21
415
309
475
596
412
316
709
587
743
718
443
708
401
414
138
367
327
471
18
139
317
23
495
99
100
24
544
22
318
336

Parz. Nr. 379
Landerwerb ca. 40 m²

Parz. Nr. 491
Landerwerb ca. 125 m²

Parz. Nr. 546
Landzuteilung ca. 3'600 m²

Parz. Nr. 547
Landerwerb ca. 1'327 m²

Parz. Nr. 469
Landerwerb ca. 2'000 m²

Parz. Nr. 302
Landerwerb ca. 2'500 m²

Parz. Nr. 324
Landzuteilung ca. 2'800 m²

Parz. Nr. 102
Landzuteilung ca. 1'327 m²